



**PROIECT
HOTĂRÂRE**

privind modificarea și completarea Anexei la Hotărârea Consiliului Local al Municipiului Pașcani nr. 53 /1999 privind aprobarea domeniului public al Municipiului Pașcani, jud. Iași, atestat prin Hotărârea nr. 1354/2001, cu modificările și completările ulterioare, prin actualizarea datelor privitoare la numărul de inventar 85 – Str. Stadionului

Consiliul Local al Municipiului Pașcani, județul Iași;

În baza Referatului de Aprobare nr. 24372/24.09.2024, întocmit de către Primarul municipiului Pașcani, domnul Marius-Nicolae Pintilie;

În conformitate cu prevederile art. 557 alin. (2), coroborat cu art. 863 lit. f), art 914 din Legea nr. 287/2009, Codul civil, republicată, cu modificările și completările ulterioare;

În conformitate cu prevederile art. 129 alin (1) și alin (2) lit. c) coroborat cu articolele 286, alin. (1), 289 alin (4) din Ordonanța de urgență a Guvernului nr. 57 din 3 iulie 2019 privind Codul administrativ, cu modificările și completările ulterioare

Având în vedere Anexa nr. 3 - Inventarul bunurilor publice care aparțin domeniului public al municipiului Pașcani la HG nr. 1354/2001 privind atestarea domeniului public al județului Iași, precum și al municipiilor, orașelor și comunelor din județul Iași;

Având în vedere Anexa la Hotărârea Consiliului Local al Municipiului Pașcani nr. 53/1999 privind aprobarea domeniului public al Municipiului Pașcani, județul Iași;

Având în vedere Anexa la Hotărârea Consiliului Local al Municipiului Pașcani nr. 73 din data de 30.03.2022 privind modificarea și completarea Hotărârii Consiliului Local al Municipiului Pașcani nr.53/1999 privind aprobarea domeniului public al Municipiului Pașcani, jud. Iași, atestat prin Hotărârea nr. 1354/2001, cu modificările și completările ulterioare, prin actualizarea datelor privitoare la suprafețele de teren înscrise la pozițiile 69, 85, 225, 226;

Având în vedere prevederile Anexei nr. 1 la Hotărârea Consiliului Local al Municipiului Pașcani nr. 264/2022 privind reevaluarea valorilor de inventar pentru bunurile aparținând proprietății publice a Municipiului Pașcani, însușite prin hotărâri ale Consiliului Local al Municipiului Pașcani, județul Iași;

Având în vedere extrasul de carte funciară pentru informare nr. 36236/18.09.2024;

Având în vedere Raportul comun de specialitate, întocmit de către Direcția Economică, Compartimentul Patrimoniu și Contracte și Compartimentul Juridic și Contencios din cadrul aparatului de specialitate al Primarului Municipiului Pașcani, înregistrat sub nr. 24373/24.09.2024;

Având în vedere Rapoartele de avizare ale următoarelor comisii de specialitate din cadrul Consiliului Local al Municipiului Pașcani:

- *Comisiei de organizare și dezvoltare urbanistică, realizarea lucrărilor publice, protecția mediului, ecologie, patrimoniu, înregistrat sub nr. _____ / ____ .09.2024;*
- *Comisiei de prognoze economico-sociale, buget, finanțe, industrie, agricultură, silvicultură, prestări servicii, comerț și IMM-uri, programe europene, atragere de fonduri structurale și relații externe, înregistrat sub nr. _____ / ____ .09.2024;*
- *Comisiei juridice, ordine publică, administrație publică, drepturile omului și libertăți cetățenești, înregistrat sub nr. _____ / ____ .09.2024;*

În temeiul dispozițiilor art. 139, alin (1) și ale art. 196 alin (1), lit a) din Ordonanța de Urgență a Guvernului nr. 57 din 3 iulie 2019 privind Codul administrativ, cu modificările și completările ulterioare;

HOTĂRĂȘTE:

Art.1. Se modifică și se completează Anexa la Hotărârea Consiliului Local al Municipiului Pașcani nr. 53 /1999 privind aprobarea domeniului public al Municipiului Pașcani, jud. Iași, atestat prin Hotărârea nr. 1354/2001, cu modificările și completările ulterioare, prin actualizarea datelor privitoare la numărul de inventar 85 – Str. Stadionului prezentat în Anexa nr. 1 și în baza planului de amplasament și delimitare a imobilului conform Anexei nr. 2, părți integrante din prezenta hotărâre.

Art.2. Comisia nominalizată prin Dispoziția Primarului Municipiului Pașcani nr. 1431 / 27.11.2020 va actualiza inventarul bunurilor care alcătuiesc domeniul public al Municipiului Pașcani în termen de 90 de zile de la data adoptării prezentei hotărâri.

Art.3. Prezenta hotărâre va fi dusă la îndeplinire de către Primarul Municipiului Pașcani prin Direcția Economică, Serviciul Urbanism și Amenajări Teritoriale, Compartimentul Patrimoniu și Contracte, Compartimentul Juridic și Contencios.

Art.4. Începând cu data adoptării prezentei hotărâri orice prevederi contrare se abrogă.

Art.5. Serviciul Administrație Publică va comunica, în copie, prezenta hotărâre către:

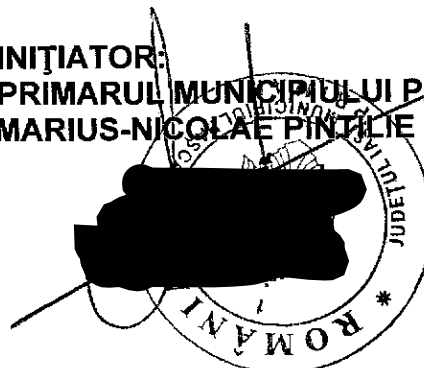
- Instituția Prefectului județului Iași;
- Primarul municipiului Pașcani;
- Direcția Economică;
- Serviciul Urbanism și Amenajări Teritoriale;
- Compartimentul Patrimoniu și Contracte;
- Compartimentul Juridic și Contencios.

PREȘEDINTE DE ȘEDINȚĂ
CONSILIER LOCAL,

CONTRASEMNEAZĂ PENTRU LEGALITATE
SECRETAR GENERAL,
IRINA JITARU

Nr. _____
Din _____,09.2024

INIȚIATOR:
PRIMARUL MUNICIPIULUI PAȘCANI
MARIUS-NICOLAE PINTILIE



INVENTARUL

bunurilor care aparțin domeniului public al municipiului Pașcani – completare

Nr. Crt. (inv.)	Codul de clasificare	Denumirea bunului	Elemente de identificare	Anul dobândirii sau dării în folosință	Valoarea de inventar [LEI]	Situația actuală	juridică
0	1	2	3	4	5	6	
85	1.3.7.2	Strada „Stadionului”	L med = 420 m; l med = 14,22 m, S=7.097,00 mp, - din str. Moldovei până la intersecția cu str. Henri Coandă și CSM Pașcani - beton asfaltic - indicatori cadastrali :tarlalele 0,27 ; parcelele 816, 917/1 828 ; - indicatoare de circulație = 4 buc ; - Nr. Cadastral 66288	1968	506.141,56	Proprietate publică HG 1354 / 2001 HCL 53 / 1999	

Întocmit,

Comp. Patrimoniu și Contracte
Cons. Jr. Bogdan LunguServiciul Buget, Financiar, Contabilitate
Șef Serv. Ana Grigoraș

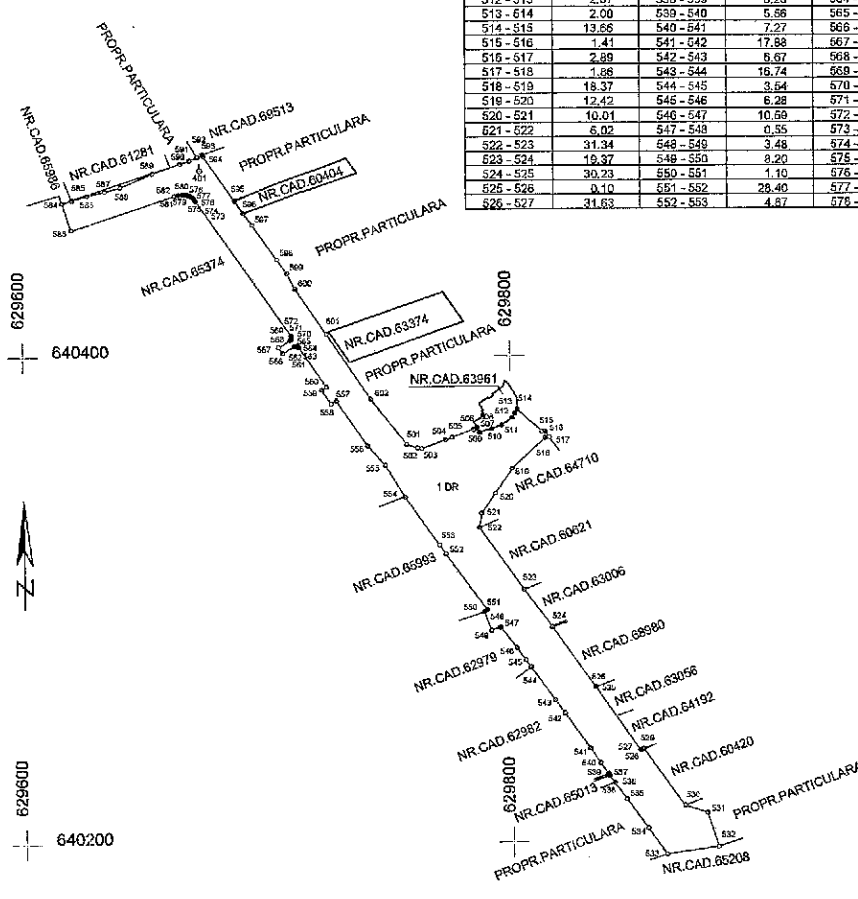
PLAN DE AMPLASAMENT SI DELIMITARE A CORPULUI DE PROPRIETATE

(Intravilan)
Scara 1 : 1000

Nr. Cadastral	Suprafata masurata	Judetul: Iasi
66288	7097.00 mp	Adresa corpului de proprietate:
Cartea Funciara Nr.		Intravilan Mun. Pascani , Str. Stadion, tarafalele 0 si 27, parcelele 816, 817/1, 828, Jud. Iasi
66288		Unitatea administrativ-teritoriala: Mun. Pascani

DISTANTE INTRE PUNCTELE DE CONTUR

PLUNCT	DISTANTA (M)	PLUNCT	DISTANTA (M)	PLUNCT	DISTANTA (M)	PLUNCT	DISTANTA (M)
501 - 502	4.71	527 - 528	0.33	553 - 554	24.38	579 - 580	0.95
502 - 503	1.79	528 - 529	1.11	554 - 555	15.49	580 - 581	1.62
503 - 504	10.51	529 - 530	28.89	555 - 556	10.70	581 - 582	1.62
504 - 505	2.97	530 - 531	0.81	556 - 557	22.43	582 - 583	44.59
505 - 506	9.22	531 - 532	14.77	557 - 558	2.37	583 - 584	11.71
506 - 507	1.69	532 - 533	21.58	558 - 559	6.66	584 - 585	4.03
507 - 508	0.13	533 - 534	13.15	559 - 560	2.37	585 - 586	6.53
508 - 509	2.25	534 - 535	14.84	560 - 561	19.45	586 - 587	7.43
509 - 510	5.19	535 - 536	8.38	561 - 562	0.55	587 - 588	6.69
510 - 511	4.31	536 - 537	3.51	562 - 563	0.56	588 - 589	14.22
511 - 512	5.27	537 - 538	0.91	563 - 564	0.54	589 - 590	12.21
512 - 513	2.07	538 - 539	0.26	564 - 565	0.57	590 - 591	3.56
513 - 514	2.00	539 - 540	5.56	565 - 566	5.76	591 - 592	3.51
514 - 515	19.66	540 - 541	7.27	566 - 567	3.03	592 - 593	2.23
515 - 516	1.41	541 - 542	17.88	567 - 568	5.50	593 - 594	0.95
516 - 517	2.89	542 - 543	6.67	568 - 569	0.56	594 - 595	22.32
517 - 518	1.86	543 - 544	16.74	569 - 570	0.54	595 - 596	0.03
518 - 519	18.37	544 - 545	3.54	570 - 571	0.57	596 - 597	5.89
519 - 520	12.42	545 - 546	6.28	571 - 572	0.57	597 - 598	17.52
520 - 521	10.01	546 - 547	10.99	572 - 573	67.62	598 - 599	7.94
521 - 522	5.02	547 - 548	0.55	573 - 574	0.93	599 - 600	7.30
522 - 523	31.34	548 - 549	3.48	574 - 575	0.92	600 - 601	22.61
523 - 524	10.37	549 - 550	8.20	575 - 576	0.65	601 - 602	32.11
524 - 525	30.23	550 - 551	1.10	576 - 577	0.85	602 - 501	23.58
525 - 526	0.10	551 - 552	20.40	577 - 578	0.92		
526 - 527	31.63	552 - 553	4.87	578 - 579	0.82		



A. Date referitoare la teren			
Nr. Parcela	Categorie de folosinta	Suprafata (mp)	Mentii
1	DR	7097.00	Teren imprejmuit partial cu gard de lemn, plasa, beton, fier, tabla.
Total		7097.00	
B. Date referitoare la constructii			
Cod Constr.	Destinatia	Suprafata construita la sol (mp)	Mentii
Total			
Suprafata totala masurata = 7097.00 mp			
Executant autorizat: S.C. AGENTIA DE CONSULTANTA SI MASURATORI TERESTRE S.R.L. Confirma executarea masuratorilor la teren, corectitudinea intocmirii documentatiei cadastrale si corespondenta acestora cu realitatea din teren Data: 26.06.2024			

REFERAT DE APROBARE

privind modificarea și completarea Anexei la Hotărârea Consiliului Local al Municipiului Pașcani nr. 53 /1999 privind aprobarea domeniului public al Municipiului Pașcani, jud. Iași, atestat prin Hotărârea nr. 1354/2001, cu modificările și completările ulterioare, prin actualizarea datelor privitoare la numărul de inventar 85 – Str. Stadionului

În conformitate cu prevederile art. 557 alin. (2), coroborat cu art. 863 lit. f), art. 914 din Legea nr. 287/2009, Codul civil, republicată, cu modificările și completările ulterioare;

În conformitate cu prevederile art. 129 alin (1) și alin (2) lit. c) coroborat cu articolele 286, alin. (1), 289 alin (4) din Ordonanța de urgență a Guvernului nr. 57 din 3 iulie 2019 privind Codul administrativ, cu modificările și completările ulterioare;

Având în vedere Anexa nr. 3 - Inventarul bunurilor publice care aparțin domeniului public al Municipiului Pașcani la HG nr. 1354/2001 privind atestarea domeniului public al județului Iași, precum și al municipiilor, orașelor și comunelor din județul Iași;

Având în vedere Anexa la Hotărârea Consiliului Local al Municipiului Pașcani nr. 53/1999 privind aprobarea domeniului public al Municipiului Pașcani, județul Iași;

Având în vedere Anexa la Hotărârea Consiliului Local al Municipiului Pașcani nr. 73 din data de 30.03.2022 privind modificarea și completarea Hotărârii Consiliului Local al Municipiului Pașcani nr.53/1999 privind aprobarea domeniului public al Municipiului Pașcani, jud. Iași, atestat prin Hotărârea nr. 1354/2001, cu modificările și completările ulterioare, prin actualizarea datelor privitoare la suprafețele de teren înscrise la pozițiile 69, 85, 225, 226;

Având în vedere prevederile Anexei nr. 1 la Hotărârea Consiliului Local al Municipiului Pașcani nr. 264 /2022 privind reevaluarea valorilor de inventar pentru bunurile aparținând proprietății publice a Municipiului Pașcani, însușite prin hotărâri ale Consiliului Local al Municipiului Pașcani, județul Iași;

Având în vedere extrasele de carte funciară pentru informare nr. 36236/18.09.2024;


În vederea evidențierii corecte și reale a situațiilor de fapt în cadrul documentelor de inventariere a bunurilor proprietate publică la nivelul Primăriei Municipiului Pașcani;

Față de cele mai sus expuse propun spre dezbatere și aprobare Consiliului Local al municipiului Pașcani, proiectul de hotărâre privind modificarea și completarea Anexei la Hotărârea Consiliului Local al Municipiului Pașcani nr. 53 /1999 privind aprobarea domeniului public al Municipiului Pașcani, jud. Iași, atestat prin Hotărârea nr. 1354/2001, cu modificările și completările ulterioare, prin actualizarea datelor privitoare la numărul de inventar 85 – Str. Stadionului, în forma prezentată.



NR: 24372
DATA: 24/09/2024
COD: 1A506

PRIMAR
Marius Nicolae Pintilie



RAPORT

privind modificarea și completarea Anexei la Hotărârea Consiliului Local al Municipiului Pașcani nr. 53 /1999 privind aprobarea domeniului public al Municipiului Pașcani, jud. Iași, atestat prin Hotărârea nr. 1354/2001, cu modificările și completările ulterioare, prin actualizarea datelor privitoare la numărul de inventar 85 – Str. Stadionului

În baza Referatului de Aprobare nr. 24372/24.09.2024, întocmit de către Primarul municipiului Pașcani, domnul Marius-Nicolae Pintilie;

În conformitate art. 557 alin (2) coroborat cu prevederile art. 863 lit. f) și art 914 din Legea nr. 287/2009, Codul civil, republicată și actualizată, potrivit căroră :

- art. 557, alin (2): "În cazurile prevăzute de lege, proprietatea se poate dobândi prin efectul unui act administrativ."

- art. 863, lit. f) : "Cazurile de dobândire a dreptului de proprietate publică. Dreptul de proprietate publică se dobândește:

f) prin alte moduri stabilite de lege."

- art. 914 : " Modificarea descrierii imobilului

Proprietarul imobilului înscris în cartea funciară va putea cere oricând modificarea mențiunilor din cartea funciară privitoare la descrierea, destinația sau suprafața acestuia, în condițiile legii. "

În conformitate cu prevederile art. 129 alin (1) și alin (2) lit. c) coroborat cu articolele 286, alin. (1), 289 alin (4) din Ordonanța de urgență a Guvernului nr. 57 din 3 iulie 2019 privind Codul administrativ, cu modificările și completările ulterioare, potrivit căroră :

- art. 129 alin (1) și alin (2) : " Atribuțiile consiliului local

(1) Consiliul local are inițiativă și hotărăște, în condițiile legii, în toate problemele de interes local, cu excepția celor care sunt date prin lege în competența altor autorități ale administrației publice locale sau centrale.

(2) Consiliul local exercită următoarele categorii de atribuții:

c) atribuții privind administrarea domeniului public și privat al comunei, orașului sau municipiului;

- art. 286 : " Domeniu public

(1) Domeniul public este alcătuit din bunurile prevăzute la art. 136 alin.

(3) din Constituție, din cele stabilite în anexele nr. 2-4 și din orice alte bunuri care, potrivit legii sau prin natura lor, sunt de uz sau de interes public, și sunt dobândite de stat sau de unitățile administrativ-teritoriale prin unul dintre modurile prevăzute de lege.

(2) Domeniul public al statului este alcătuit din bunurile prevăzute la art. 136 alin. (3) din Constituție, din cele prevăzute în anexa nr. 2, precum și din alte bunuri care, potrivit legii sau prin natura lor, sunt de uz sau de interes public național.

(3) Domeniul public al județului este alcătuit din bunurile prevăzute în anexa nr. 3, precum și din alte bunuri de uz sau de interes public județean, declarate ca atare prin hotărâre a consiliului județean, dacă nu sunt declarate prin lege ca fiind bunuri de uz sau de interes public național.

(4) Domeniul public al comunei, al orașului sau al municipiului este alcătuit din bunurile prevăzute în anexa nr. 4, precum și din alte bunuri de uz sau de interes public local, declarate ca atare prin hotărâre a consiliului local, dacă nu sunt declarate prin lege ca fiind bunuri de uz sau de interes public național ori județean."



NR: 24373
DATA: 24/09/2024
COD: 1A50A

- art 289 alin (4): "Inventarierea bunurilor din domeniul public al unităților administrativ-teritoriale

(4) Comisia prevăzută la alin. (2) are obligația să actualizeze inventarul bunurilor care alcătuiesc domeniul public al unității administrativ-teritoriale în termen de cel mult 90 de zile de la modificarea regimului juridic al bunurilor respective."

Având în vedere Anexa nr. 3 - Inventarul bunurilor publice care aparțin domeniului public al Municipiului Pașcani la HG nr. 1354/2001 privind atestarea domeniului public al județului Iași, precum și al municipiilor, orașelor și comunelor din județul Iași;

Având în vedere Anexa la Hotărârea Consiliului Local al Municipiului Pașcani nr. 53/1999 privind aprobarea domeniului public al Municipiului Pașcani, județul Iași;

Având în vedere Anexa la Hotărârea Consiliului Local al Municipiului Pașcani nr. 73 din data de 30.03.2022 privind modificarea și completarea Hotărârii Consiliului Local al Municipiului Pașcani nr.53/1999 privind aprobarea domeniului public al Municipiului Pașcani, jud. Iași, atestat prin Hotărârea nr. 1354/2001, cu modificările și completările ulterioare, prin actualizarea datelor privitoare la suprafețele de teren înscrise la pozițiile 69, 85, 225, 226;

Având în vedere prevederile Anexei nr. 1 la Hotărârea Consiliului Local al Municipiului Pașcani nr. 264 /2022 privind reevaluarea valorilor de inventar pentru bunurile aparținând proprietății publice a Municipiului Pașcani, însușite prin hotărâri ale Consiliului Local al Municipiului

Având în vedere extrasul de carte funciară pentru informare nr. 36236/18.09.2024;

În vederea evidențierii corecte și reale a situațiilor de fapt în cadrul documentelor de inventariere a bunurilor proprietate publică la nivelul Primăriei Municipiului Pașcani, Direcția Economică, Compartimentul Patrimoniu și Contracte, Compartimentul Juridic și Contencios, din cadrul aparatului de specialitate al Primarului Municipiului Pașcani, înaintează spre analiză și dezbateră Consiliului Local al Municipiului Pașcani proiectul de hotărâre privind modificarea și completarea Anexei la Hotărârea Consiliului Local al Municipiului Pașcani nr. 53 /1999 privind aprobarea domeniului public al Municipiului Pașcani, jud. Iași, atestat prin Hotărârea nr. 1354/2001, cu modificările și completările ulterioare, prin actualizarea datelor privitoare la numărul de inventar 85 – Str. Stadionului , în forma prezentată de inițiator.

*Direcția Economică
Dir. Ex. Angelica Labonțu*

*Compartimentul Juridic si Contencios
Cons. jr. Dana-Maria Cofariu*

*Compartiment Patrimoniu si Contracte
Cons. Jr. Bogdan Lungu*



Oficiul de Cadastru și Publicitate Imobiliară IASI
Biroul de Cadastru și Publicitate Imobiliară Pascani

EXTRAS DE CARTE FUNCİARĂ PENTRU INFORMARE

Carte Funciară Nr. 66288 Pascani

Nr. cerere	36236
Ziua	19
Luna	09
Anul	2024

Cod verificare
100177328116



A. Partea I. Descrierea imobilului

TEREN intravilan

Adresa: Loc. Pascani, Str Stadionului, Jud. Iasi

Nr. Crt	Nr. cadastral Nr. topografic	Suprafața* (mp)	Observații / Referințe
A1	66288	5.972	Teren împrejmuit; Teren împrejmuit partial cu gard de lemn, plasa, beton, fier, tabla

B. Partea II. Proprietari și acte

Înscrieri privitoare la dreptul de proprietate și alte drepturi reale	Referințe
19591 / 24/10/2018	
Act Administrativ nr. HCL 53, din 23/08/1999 emis de CONSILIUL LOCAL PASCANI; Act Administrativ nr. ADEVERINTA 17339, din 11/10/2018 emis de PRIMARIE;	
B1	A1
Intabulare, drept de PROPRIETATE, dobandit prin Lege, cota actuala 1/1 1) MUNICIPIUL PASCANI, CIF:4541360, DOMENIU PUBLIC	
15043 / 06/05/2022	
Act Administrativ nr. HCL 73, inventar, anexa, din 30/03/2022 emis de CONSILIUL LOCAL AL MUN. PASCANI; Act Administrativ nr. Adeverinta 9637, din 04/05/2022 emis de UAT MUN. PASCANI;	
B2	A1
SE ACTUALIZEAZA DATELE TEHNICE ALE IMOBILULUI IN CONFORMITATE CU ACTUALA DOCUMENTATIE CADASTRALA AVIZATA DE SERVICIUL CADASTRU	

C. Partea III. SARCINI .

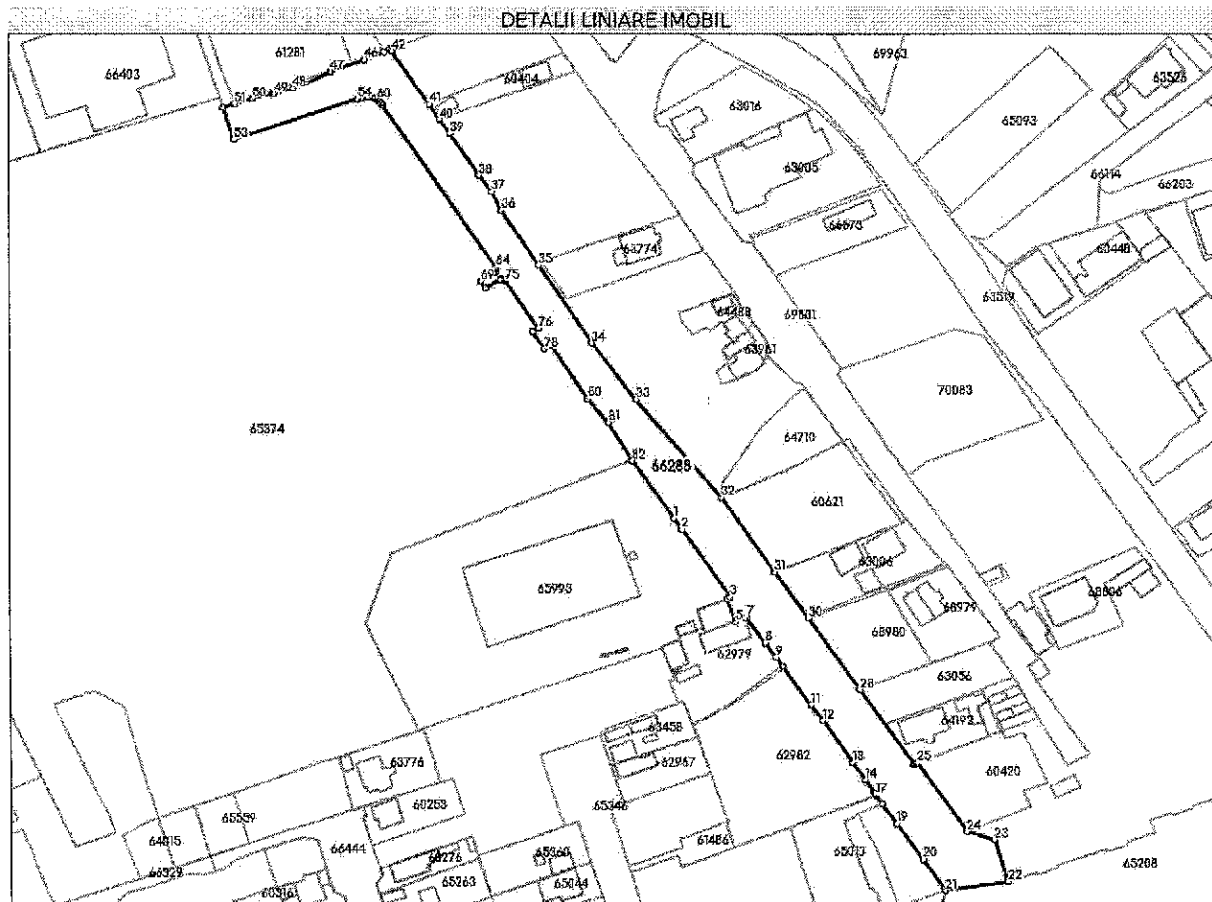
Inscrieri privind dezmembrămintele dreptului de proprietate, drepturi reale de garanție și sarcini	Referințe
NU SUNT	

Anexa Nr. 1 La Partea I

Teren

Nr cadastral	Suprafața (mp)*	Observații / Referințe
66288	5.972	Teren împrejmuit partial cu gard de lemn, plasa, beton, fier, tabla

* Suprafața este determinată în planul de proiecție Stereo 70.



Date referitoare la teren

Nr Crt	Categorie folosință	Intra vilan	Suprafața (mp)	Tarla	Parcelă	Nr. topo	Observații / Referințe
1	drum	DA	5.972	0,27	816,828	-	

Lungime Segmente

1) Valorile lungimilor segmentelor sunt obținute din proiecție în plan.

Punct început	Punct sfârșit	Lungime segment	Punct început	Punct sfârșit	Lungime segment	Punct început	Punct sfârșit	Lungime segment
1	2	4.665	2	3	28.402	3	4	1.102
4	5	8.2	5	6	3.485	6	7	0.55
7	8	10.686	8	9	6.283	9	10	3.54
10	11	16.744	11	12	6.674	12	13	17.881
13	14	7.273	14	15	5.561	15	16	0.256
16	17	0.908	17	18	3.606	18	19	8.376
19	20	14.945	20	21	13.147	21	22	21.58
22	23	14.765	23	24	9.806	24	25	28.994

Punct început	Punct sfârșit	Lungime segment	Punct început	Punct sfârșit	Lungime segment	Punct început	Punct sfârșit	Lungime segment
25	26	1.111	26	27	0.327	27	28	31.634
28	29	0.097	29	30	30.229	30	31	19.365
31	32	31.337	32	33	44.809	33	34	24.4
34	35	32.11	35	36	22.606	36	37	7.201
37	38	7.039	38	39	17.517	39	40	5.991
40	41	6.295	41	42	22.321	42	43	0.955
43	44	2.232	44	45	3.511	45	46	3.959
46	47	12.115	47	48	14.223	48	49	6.686
49	50	7.428	50	51	6.532	51	52	4.032
52	53	11.708	53	54	44.588	54	55	1.622
55	56	1.621	56	57	0.946	57	58	0.925
58	59	0.916	59	60	0.947	60	61	0.95
61	62	0.921	62	63	0.928	63	64	67.621
64	65	0.57	65	66	0.566	66	67	0.581
67	68	0.557	68	69	5.5	69	70	3.028
70	71	5.747	71	72	0.566	72	73	0.543
73	74	0.561	74	75	0.547	75	76	19.455
76	77	2.367	77	78	6.961	78	79	2.368
79	80	22.429	80	81	10.7	81	82	15.494
82	1	24.379						

** Lungimile segmentelor sunt determinate în planul de proiecție Stereo 70 și sunt rotunjite la 1 milimetru.

*** Distanța dintre puncte este formată din segmente cumulate ce sunt mai mici decât valoarea 1 milimetru.

Extrasul de carte funciară generat prin sistemul informatic integrat al ANCPİ conține informațiile din cartea funciară active la data generării. Acesta este valabil în condițiile prevăzute de art. 7 din Legea nr. 455/2001, coroborat cu art. 3 din O.U.G. nr. 41/2016, exclusiv în mediul electronic, pentru activități și procese administrative prevăzute de legislația în vigoare. Valabilitatea poate fi extinsă și în forma fizică a documentului, fără semnătură olografă, cu acceptul expres sau procedural al instituției publice ori entității care a solicitat prezentarea acestui extras.

Verificarea corectitudinii și realității informațiilor conținute de document se poate face la adresa www.ancpi.ro/verificare, folosind codul de verificare online disponibil în antet. Codul de verificare este valabil 30 de zile calendaristice de la momentul generării documentului.

Data și ora generării,

19/09/2024, 12:37